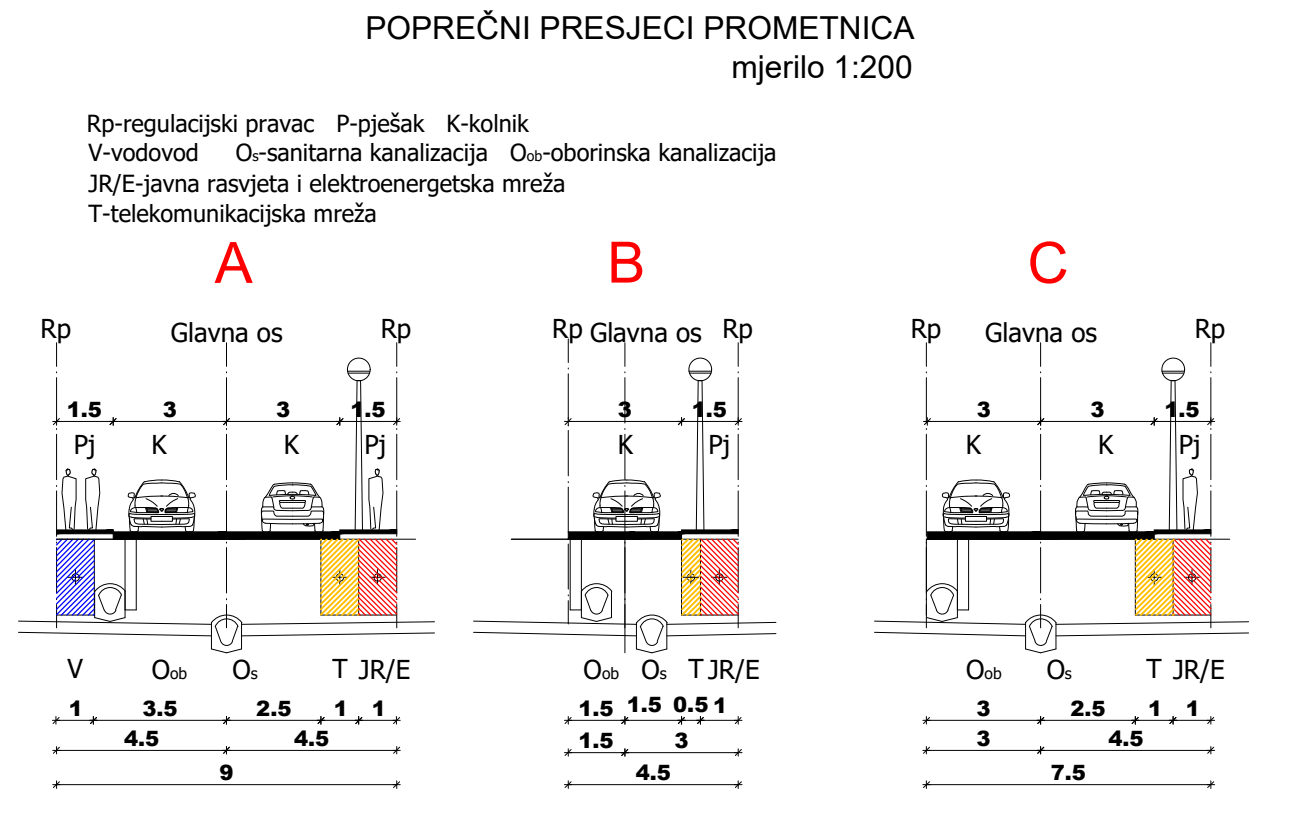

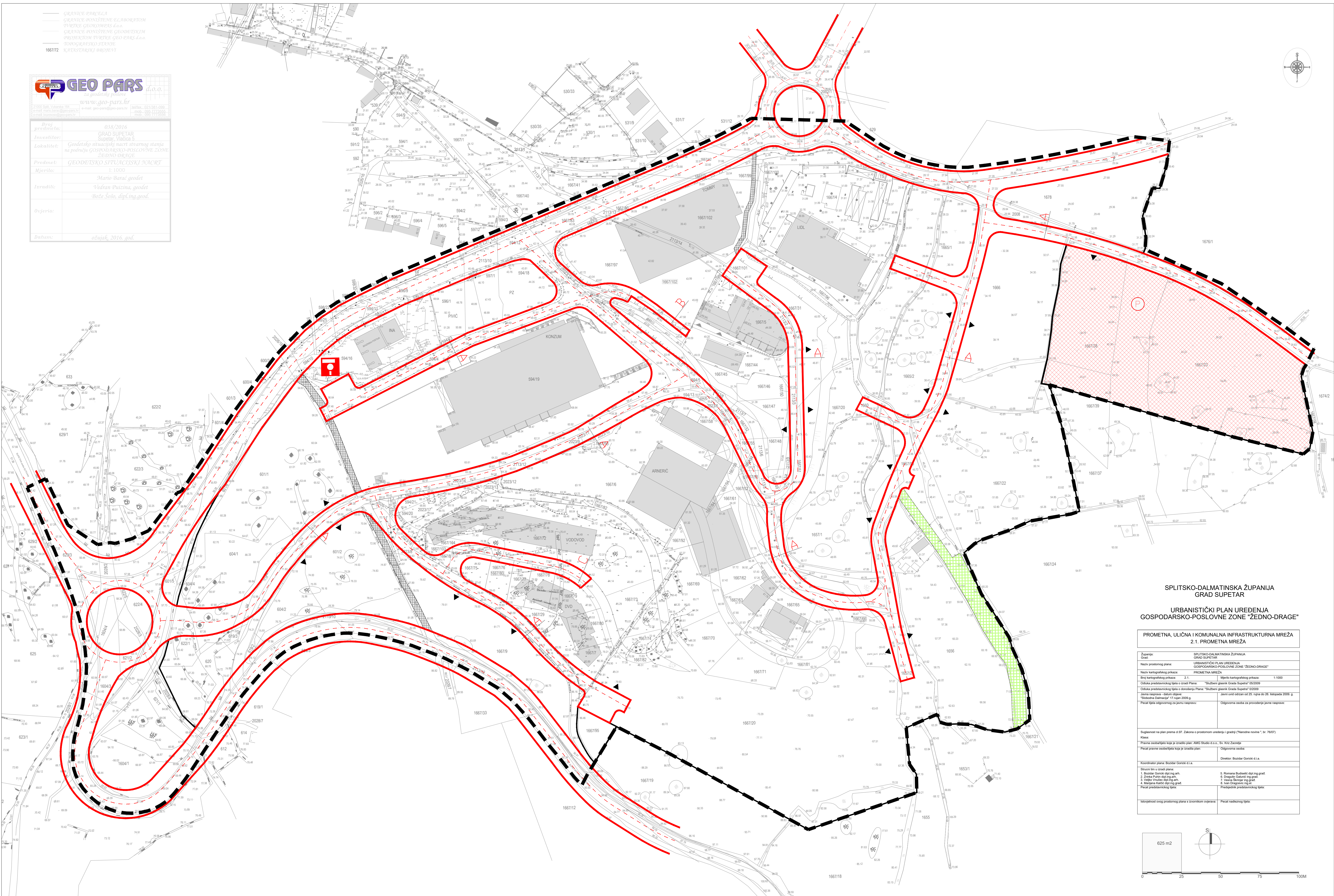


GRANICE PROMETA
 GRANICE POSLOVNE EKONOMIJSKE
 PRITVORNE ZONE
 GRANICE POSLOVNE EKONOMIJSKE
 PROMETNE ZONE
 ODGOVORNOSTI
 1667/72 KATASTARSKI BROJ

GEO PARS d.o.o.
 www.geo-pars.hr
 019/2016
 GRAD SUPETAR
 Supeta, Vlasica 5
 Geodetski situacijski nacrt stvarnog stanja
 na području GOSPODARSKO-POSLOVNE ZONE ŽEDNO-DRAGE
 GEODETSKO SITUACIJSKI NACRT
 1:1000
 Mario Barać, geodet
 Vedran Patzma, geodet
 Božo Šoš, dipl.inj.geod.
 Datum: ožujak, 2016. god.



TUMAČ ZNAKOVA

GRANICE	OBUHVAAT UPU-A	PJEŠAČKE POVRŠINE
GRANICA GRAĐEVINSKOG PODRUČJA	GRANICA GRAĐEVINSKOG PODRUČJA	ŠUMSKI PUT - POSTOJEĆI
PROMET	KORIDOR PROMETNICE	JAVNO PARKIRALIŠTE
PROFIL PROMETNICE	BENZINSKA POSTAJA	PRIKLJUČAK NA JAVNU POVRŠINU

SPLITSKO-DALMATINSKA ŽUPANIJA
GRAD SUPETAR
IZMJENE I DOPUNE URBANISTIČKOG PLANA
UREĐENJA GOSPODARSKO-POSLOVNE ZONE
"ŽEDNO-DRAGE"

PRIJEDLOG PLANA

SPLITSKO-DALMATINSKA ŽUPANIJA
GRAD SUPETAR
URBANISTIČKI PLAN UREĐENJA
GOSPODARSKO-POSLOVNE ZONE "ŽEDNO-DRAGE"

PROMETNA, ULIČNA I KOMUNALNA INFRASTRUKTURNA MREŽA
2.1. PROMETNA MREŽA

Zupanja: Splitsko-dalmatinska županija	
Grad: Grad Supetar	
Naziv prostornog plana: IZMJENE I DOPUNE URBANISTIČKOG PLANA UREĐENJA GOSPODARSKO-POSLOVNE ZONE "ŽEDNO-DRAGE"	
Naziv kartografskog prikaza: PROMETNA MREŽA	Mjerilo kartografskog prikaza: 1:1000
Broj kartografskog prikaza: 2.1.	Mjerilo kartografskog prikaza: 1:1000
Odluka predstavničkog tijela o izradi Plana: "Službeni glasnik Grada Supeta" 08/17	
Odluka predstavničkog tijela o donošenju Plana: "Službeni glasnik Grada Supeta" 02/2009	
Odluka predstavničkog tijela o donošenju Plana: "Službeni glasnik Grada Supeta" 02/2009	
Javna rasprava - datum objave: "Slobodna Dalmacija" 17. lipnja 2009. g.	
Javna rasprava - datum održavanja: 25. rujna do 30. listopada 2009. g.	
Pecati tijela odgovornog za javnu raspravu: [Signature]	
Suglasnost na plan prema čl. 87. Zakona o prostornom uređenju (Narodne novine, br. 76/07)	
Klasa: [Blank]	
Pravna osoba/tijelo koje je izradilo plan: Melin d.o.o., Split	
Pecati pravne osobe/tijela koja je izradila plan: [Signature]	
Koodinator plana: [Blank]	
Direktor: [Blank]	
Stručni tim u izradi plana: [List of names]	
Pecati predstavničkog tijela: [Signature]	
Istovjetnost ovog prostornog plana s izvornikom ovjerava: [Signature]	

PROMETNA, ULIČNA I KOMUNALNA INFRASTRUKTURNA MREŽA
2.1. PROMETNA MREŽA

Zupanja: Splitsko-dalmatinska županija	SPLITSKO-DALMATINSKA ŽUPANIJA
Grad: Grad Supetar	GRAD SUPETAR
Naziv prostornog plana: IZMJENE I DOPUNE URBANISTIČKOG PLANA UREĐENJA GOSPODARSKO-POSLOVNE ZONE "ŽEDNO-DRAGE"	
Naziv kartografskog prikaza: PROMETNA MREŽA	Mjerilo kartografskog prikaza: 1:1000
Broj kartografskog prikaza: 2.1.	Mjerilo kartografskog prikaza: 1:1000
Odluka predstavničkog tijela o izradi Plana: "Službeni glasnik Grada Supeta" 08/17	
Odluka predstavničkog tijela o donošenju Plana: "Službeni glasnik Grada Supeta" 02/2009	
Javna rasprava - datum objave: "Slobodna Dalmacija" 17. lipnja 2009. g.	
Javna rasprava - datum održavanja: 25. rujna do 30. listopada 2009. g.	
Pecati tijela odgovornog za javnu raspravu: [Signature]	
Suglasnost na plan prema čl. 108. Zakona o prostornom uređenju ("Narodne novine", br. 153/13, 65/17, 114/18)	
Klasa: [Blank]	
Pravna osoba/tijelo koje je izradilo plan: Melin d.o.o., Split	
Pecati pravne osobe/tijela koja je izradila plan: [Signature]	
Koodinator plana: [Blank]	
Direktor: [Blank]	
Stručni tim u izradi plana: [List of names]	
Pecati predstavničkog tijela: [Signature]	
Istovjetnost ovog prostornog plana s izvornikom ovjerava: [Signature]	